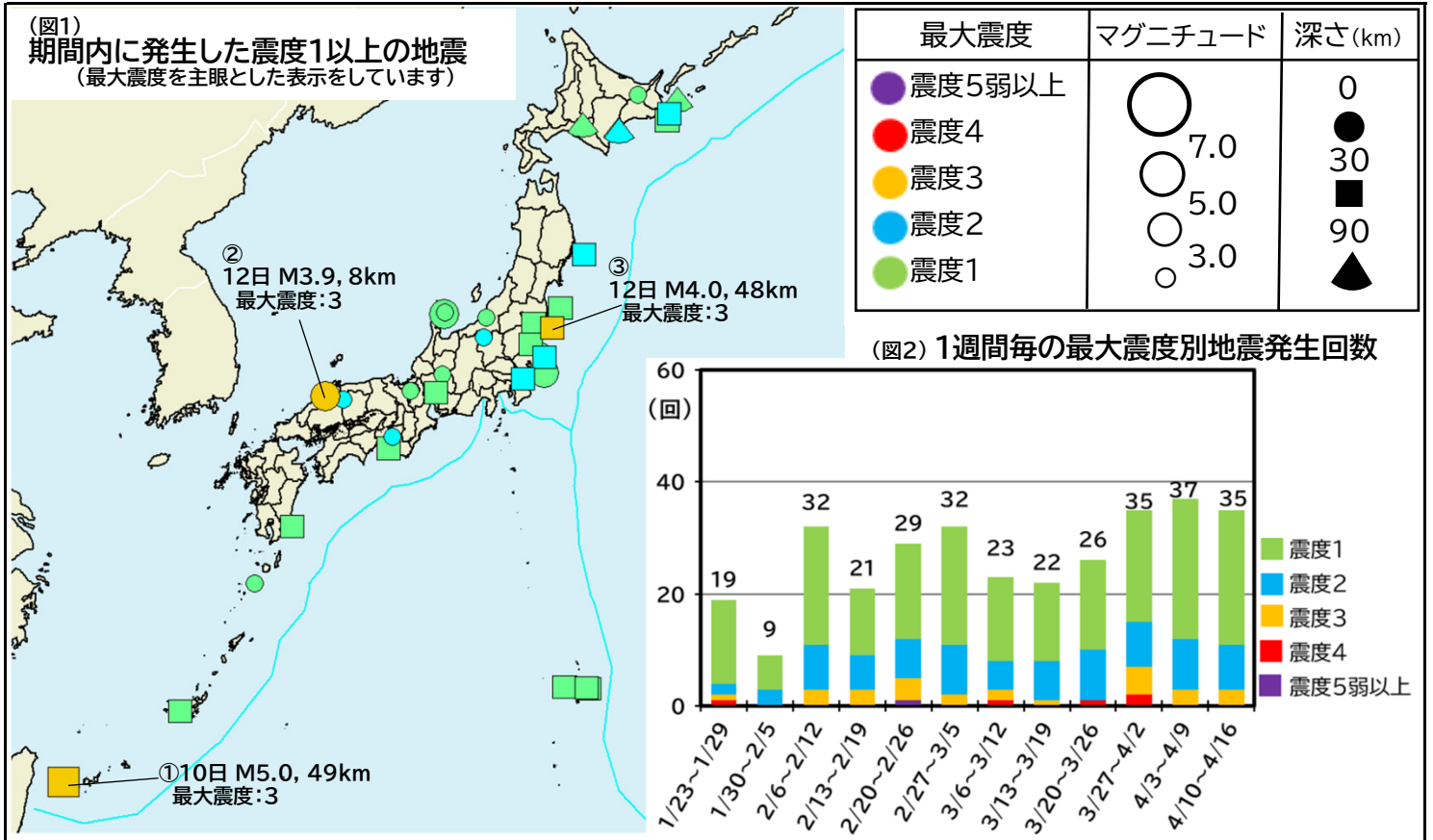


この期間の最大震度は3

本資料は上記期間に国内で発生した震度1以上の地震についてまとめたもの (出典:気象庁震度データベース/地震情報)



主な地震の発生状況 (図1,図2参照)

- この期間、震度1以上の地震が35回発生。最大震度は3。■
- ①4月10日03時45分に与那国島近海で発生した地震(M5.0、深さ49km)により、沖縄県与那国町で震度3を観測したほか、竹富町と石垣市で震度2~1を観測。
- ②4月12日12時54分に島根県東部で発生した地震(M3.9、深さ8km)により、島根県雲南市で震度3を観測したほか中国地方と香川県で震度2~1を観測(トピックス参照)。
- ③4月12日17時45分に福島県沖で発生した地震(M4.0、深さ48km)により、福島県いわき市と川内村で震度3を観測したほか、宮城県から茨城県にかけてと栃木県で震度2~1を観測。

トピックス

- 島根県東部の地震活動 ■
- ・島根県内で発生している地震は、図3に見られるように県北東部から南西部に延びる地域と、県北東部から広島県に延びる地域での地震活動が目立つ。
- ・今期間の12日に発生した地震も、この県北東部で発生した。
- ・1997年10月以降の12日の震源付近(図3の青破線内)の活動をみると、2011年11月21日にM5.4(最大震度5弱:広島県三次市)の地震が発生し、重傷1人、軽傷1人などの被害が生じた(「日本被害地震総覧」による)。
- ・また、2018年4月9日にM6.1の地震(最大震度5強:島根県太田市)が発生し、重傷2人、軽傷7人、住家被害630棟などの被害が生じた(総務省消防庁による)。

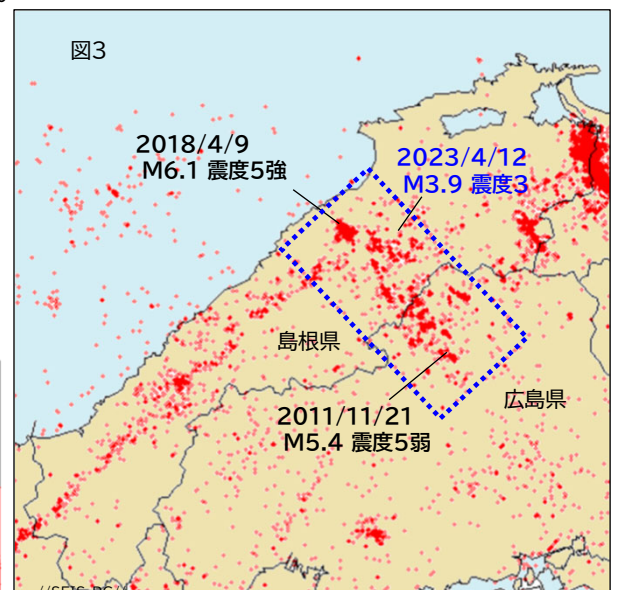
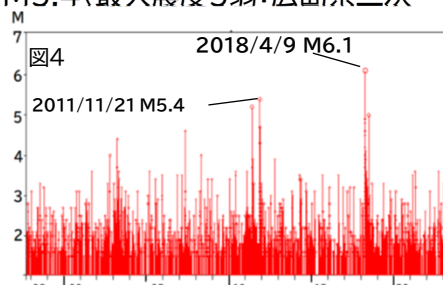


図3:震央分布図 1997年10月1日~2023年4月16日 (M≥1.5)
図4:図3の青破線内の地震活動経過図 (横軸:時間、縦軸:M)